Jaén
Paraíso interior

INSTITUTO DE TURISMO DE ESPAÑA

Andalucía

PLAN DE DINAMIZACIÓN DE PRODUCTO TURÍSTICO
Parque Natural Sierras de Cazorla, Segura y Las Villas

Mapa - El Balcón de las Montañas

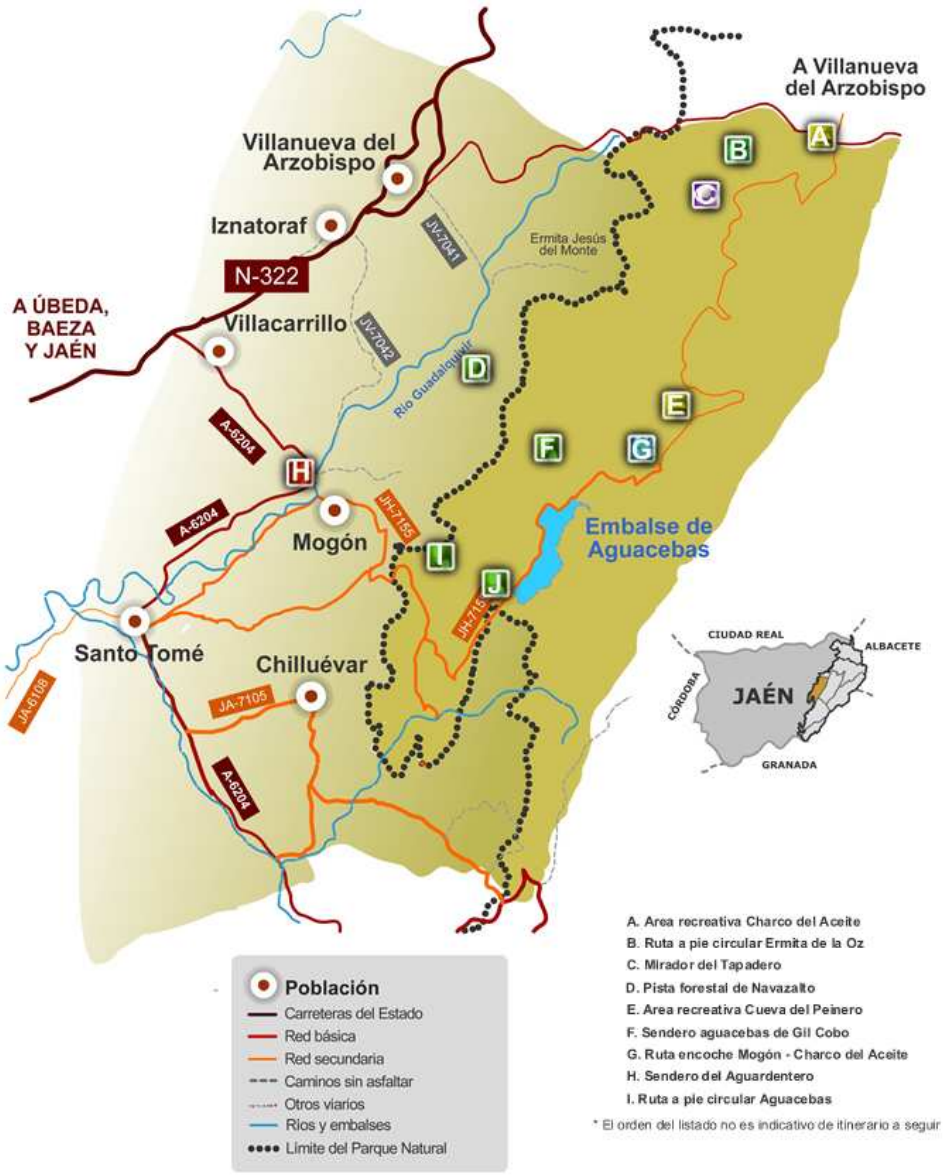

Ruta de senderismo circular Ermita de la Hoz

A 440 m de la Zona de Acampada Controlada Los Cerezos en dirección a la cueva del Peinero, nos encontramos una pista forestal hacia la derecha y en bajada que recorre pinares, encinas y madroñales salpicados de masas de helechos. Hacia atrás queda la Piedra del Enjambre (1360 m) que pertenece a La Albarda.

DESCARGAR WAYPOINTS

C-1. DENOMINACIÓN DEL SENDERO	TIPO DE SENDERO
CIRCULAR ERMITA DE LA HOZ	CIRCULAR

C-2. PUNTO DE INICIO	ALTITUD (M)
En la JH-7155 a la que se accede desde Mogón o desde el Charco del Aceite, en el km. 52,7, donde sale un carril a nuestra derecha hacia abajo, si entramos desde el Puente de los Agustines o Charco del Aceite.	920

C-3. PUNTO DE LLEGADA	ALTITUD (M)
Mismo punto	920

C-4. DISTANCIA TOTAL (EN METROS) 6200 AL MIRADOR DEL TOPAERO IDA Y VUELTA 4200 M MÁS

Tramos de asfalto o cemento (en metros) 4800	% del total 22,58 %
Tramos de pista o camino forestal o rambla (en metros) 5430	% del total 77,42 %
Tramos de Senda (en metros)	% del total %
Tramos de Vía pecuaria (en metros) Vía verde	% del total %

C-5. TIEMPO DE MARCHA ESTIMADO

2 h 15 min
Extensión Mirador del Topaero (ida y vuelta)
1 h 15 min

C-6. TIPO DE FIRME (ROCOSO, ARENOSO, …)

Arenoso y rocoso

C-7. DESNIVEL MÁXIMO 230 M

Desnivel acumulado de ascenso	380 m
Desnivel acumulado de descenso	393 m

C.8. DIFICULTAD. VALORACIÓN SEGÚN MÉTODO MIDE

	MEDIO. Severidad del medio natural	1
	ITINERARIO. Orientación en el itinerario	1
	DESPLAZAMIENTO. Dificultad en el desplazamiento	1
	ESFUERZO. Cantidad de esfuerzo necesario	2

C-9. TIPO DE ACCESIBILIDAD

Caballo, a pie y bicicleta

C-10. CARTOGRAFÍA

Mapas topográficos de ANDALUCÍA DE IGN (1:25.000):
HOJA 21

C-11. LUGARES DE PASO (EN ORDEN AL SENTIDO DE MARCHA)

Nombre Corto	Descripción	Coordenadas	Altura[m]
1	**Inicio**	30S x=513586 y=4224449	920
2	**Vistas panorámicas**	30S x=513932 y=4225249	852
3	**Casas de la Ermita de la Hoz**	30S x=513500 y=4225817	787
4	**Bifurcación Cortijo de los Estrechos de la Hoz**	30S x=512801 y=4225314	859
5	**Casa Cuadros**	30S x=512652 y=4225164	898
6	**Camino Umbría de Aguilar**	30S x=512742 y=4224936	978
7	**Salida a pista asfaltada**	30S x=513216 y=4225128	994

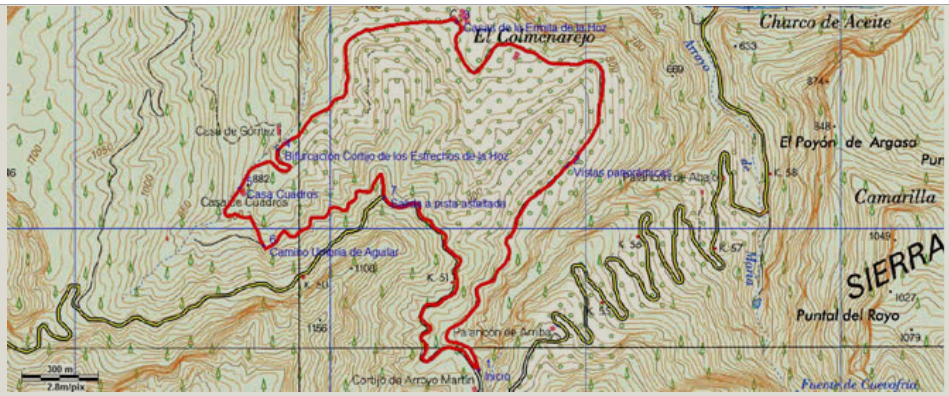

C-12. SENDEROS QUE ENLACEN

El Sendero pista de La Albarda, arranca muy cerca del inicio de este itinerario

C-13. DESCRIPCIÓN DEL ITINERARIO

A 440 m de la Zona de Acampada Controlada Los Cerezos en dirección a la cueva del Peinero, nos encontramos una pista forestal hacia la derecha y en bajada que recorre pinares, encinas y madroñales salpicados de masas de helechos. Hacia atrás queda la Piedra del Enjambre (1360 m) que pertenece a La Albarda.

A 400 m del inicio encontramos una barrera, que corta el paso a vehículos a motor. Por su lateral podremos pasar sin problemas. Poco más adelante aparecen algunos olivos mezclados con pinares, que muestran las dificultades del cultivo de esta especie leñosa que se realiza en la zona ganándole terreno al bosque. Ahora que los métodos agrícolas se basan en la alta producción, es el bosque el que gana poco a poco el terreno a los olivares menos productivos, ante el abandono por baja productividad.

Más adelante encontramos a nuestra derecha un olivar vallado junto a una arqueta de registro de aguas de riego; desde aquí podemos observar unas amplias panorámicas del lugar donde nos encontramos, hacia el sur la Lancha del Tosero, el pico Caballo Torraso (1726 m) y el Caballo de la Albarda, al este el barranco de Arroyo María, el Poyo de las Andaragascas y los picos de Las Culebras, Las Grajas y la Veleta. Al noreste, la Risca del Guijarrón con su caseta de vigilancia en la cumbre, al otro lado del valle del Guadalquivir. En este tramo encontramos diversas pistas secundarias de entrada a olivares, que debemos despreciar continuando siempre por la pista principal.

Aproximadamente a los 2,4 km del inicio llegamos a las Casas de la Ermita de la Hoz, pequeña cortijada aún habitada, de la que hay que decir tuvo una ermita que le dio nombre, pero hoy está desaparecida por completo. Antes de llegar a las mismas hemos dejado a nuestra izquierda algunas huertas y frutales. Nuestra ruta continúa sin llegar a entrar a la cortijada, entre la primera y la segunda entrada a la misma.

Las casas las dejamos a nuestra derecha para girar hacia la izquierda por una pista que continua entre olivares, que secundaria con respecto a la que nos ha traído hasta las casas y es ascendente. A la misma salen varias pistas olivareras en peor estado, nosotros continuaremos siempre por la principal.

Después de un pequeño repecho y un llano, existe una bifurcación a la izquierda a 2,8 km del inicio, nosotros seguimos al frente, la pista empieza a girar hacia la izquierda dando vistas a la Piedra de la Be y Loma de la Be, acercándose poco a poco hacia el Arroyo de la Fuente del Topaero. Más tarde, llegamos a otra bifurcación a 3,4 km del inicio, nosotros deberemos ir al frente en curva hacia la izquierda, quedando a nuestra derecha un arroyo y el Cortijo de los Estrechos de la Hoz. En este lugar existe una fuente-lavadero bajo una encina y numerosos frutales.

Más adelante y tras hacer la ruta dos curvas muy pronunciadas, primero hacia la izquierda y seguidamente hacia la derecha y continuando en ascenso, dejamos a la izquierda de la pista la Casa Cuadros, que se encuentra rodeada de centenarias encinas. Nos encontramos a 3,8 km del inicio. Pasando el cortijo hay una bifurcación de caminos, seguiremos el de la derecha de forma ascendente y realizando zigzag en la ladera de la Umbría del Aguilar. Pasaremos por una curva a la izquierda muy frondosa de vegetación por la que pasa un pequeño arroyo y más arriba desembocamos, a 4,1 km, en un camino que viene desde la derecha, al que nos incorporamos, para continuarlo hacia la izquierda. Éste nos llevará hasta la pista asfaltada en la que iniciamos la ruta.

Una vez en la carretera, a 4,8 km, tenemos dos opciones. Si vamos hacia la derecha podremos llegar, en algo más de 2 km, al Mirador del Topadero, con excepcionales vistas, y si vamos a la izquierda volvemos al punto de partida en 1,4 km.

C-15. PERFIL DE ALTURAS

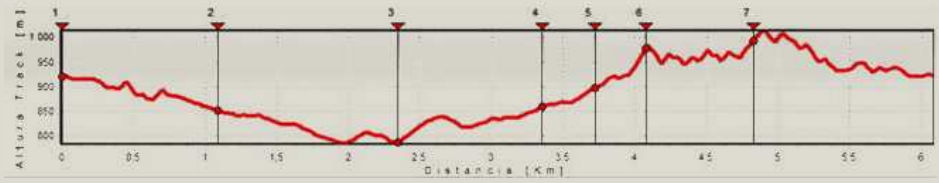

DATOS DE INTERÉS

D-1. TÉRMINOS MUNICIPALES POR LOS QUE DISCURRE

Villanueva del Arzobispo

D-2. COMARCA/S A LAS QUE PERTENECE

Comarca de las Villas

D-3. ÁREAS DE RECREO O DEPORTIVAS CERCANAS AL SENDERO

ZAC Los Cerezos

D-4. OTROS DATOS DE INTERÉS (ARQUITECTÓNICO O HISTÓRICOS-CULTURALES, GEOLÓGICO-ECOLÓGICO)

Merece la pena visitar la Zona de Acampada Controlada Los Cerezos situada a 440 m del inicio de este recorrido, ya que podremos disfrutar de agua cristalina y fresquita rodeada de arboleda diversa. Muy cerca se encuentra la Casa de Arroyo Martín en donde podremos apreciar una encina centenaria y un antiguo horno de pan.

E-2. REPRESENTACIÓN CARTOGRÁFICA

Área Recreativa Charco del Aceite

Esta Área Recreativa tiene un remanso de agua encajado en el mismo cauce del río Guadalquivir. Es un lugar perfecto para darse un buen baño en verano, y un magnífico lugar para disfrutar de una agradable jornada en cualquier momento del año. El Área dispone de mesas de piedra, asientos de madera y un kiosco-bar. El paraje es muy frondoso y se encuentra enmarcado por pinares que descienden de las escarpadas laderas rocosas que lo circundan. En sus frescas aguas habita la reina de los ríos del Parque, la audaz trucha común, así como los barbos autóctonos, las plateadas bogas de río, e incluso la nutria.

Unos grandes bloques pétreos, que se encuentran en medio del cauce, llaman poderosamente nuestra atención y, en la cima de uno de ellos, un mirador nos regala una magnifica vista de este singular paraje, cuyas aguas reflejan el verde intenso de la vegetación. A los pies de este pequeño oasis, a nuestra derecha, la pared rocosa tiene una gran cueva hasta cuyo techo trepan las hiedras.

Según la tradición, el nombre de este paraje se debe a que un burro, cargado con pellejos de aceite, se precipitó por el angosto camino, cayendo en este charco e impregnando toda la superficie del oro líquido.

Es frecuente observar, sobre los filos de los imponentes paredones rocosos, la silueta de la cabra montés y el vuelo lento y silencioso del buitre leonado. En el mismo cauce del río puede verse al martín pescador lanzándose en picado como un pequeño misil alado.

Te sugerimos…

- Visitar a unos 200 m, en la margen izquierda del río, la abertura del túnel de desagüe del embalse del Tranco, por el que sale el agua de manera turbulenta.
- La posibilidad de realizar varias rutas cortas, siguiendo el sendero que se inicia justo al lado del kiosco, y que discurre paralelo al cauce del río entre la exuberante vegetación de ribera, compuesta de adelfas, mimbreras, fresnos y durillos.
- Próximo a este lugar, 300 m. más abajo del Puente de Los Agustines, se inicia uno de los más singulares y pintorescos cotos de pesca sin muerte de trucha común.

LOCALIZACIÓN

Uno de los principales accesos a esta zona es desde la carretera N-322. A la altura de Villanueva del Arzobispo, cogeremos la carretera A-6202, que con su trazado sinuoso y bastante característico, dirección al embalse del Tranco, hasta el cruce señalizado al Charco del Aceite, en el km 18. Seguimos hasta la Venta de los Agustines donde la carretera se bifurca. Continuando de frente, durante un pequeño tramo que va paralelo al cauce del Guadalquivir y se llega a nuestro lugar de destino. Desde la sierra de Segura y el Valle alto del Guadalquivir hay que llegar a la presa del embalse del Tranco, para tomar la A-6202 dirección a Villanueva del Arzobispo y, más adelante el desvío al Charco del Aceite.

Mirador el Tapadero

Este mirador está situado sobre el saliente de una pared rocosa, con más de 200 m de caída vertical, sobre un abismo cuya visión produce impresión. Las escarpadas laderas están pobladas por manchas de bosque mediterráneo, que ancla sus raíces en la pura roca. Es frecuente observar las cabras monteses trepando por las laderas, así como el vuelo majestuoso de grandes rapaces, sobre todo buitres leonados, pero también águilas reales, culebreras, calzadas, halcones, gavilanes… y, si hay suerte, hasta el recientemente reintroducido quebrantahuesos.

Una tortuosa sabina mora, con el tronco curtido por el paso de los años y las inclemencias del tiempo, nos da la bienvenida al mirador, desde el que podrás contemplar una impresionante y majestuosa panorámica de la sierra de Las Villas, que a modo de balcón se abre para mostrarnos, en un primer plano, el delicioso valle de arroyo Chillar y, al fondo, el valle del río Guadalquivir, que se pierde entre las lomas olivareras.

Te sugerimos:

- Continuar nuestro ascenso, hasta el Collado del Agua de Los Perros, que con sus 1200 m de altitud, nos permite tener una magnifica y espectacular vista de esta sierra.
- Contemplar el crepúsculo sobre el horizonte. La luz tenue que envuelve el lugar produce fantásticas tonalidades sobre las rocas y acentúan las poderosas formas de su relieve, acentuando el mágico encanto el lugar.

LOCALIZACIÓN

Carretera JH-1755, que une la localidad de Villanueva del Arzobispo con el poblado del Tranco, conocida como "Transversal de las Villas". La ubicación del mirador esta bien señalizada por un cartel.

Iznatoraf

La silueta de este pequeño pueblo destaca en su colina, a 1.000 m de altitud. Esta privilegiada situación lo convierte en una atalaya entre las grandes depresiones que forman los ríos Guadalquivir y Guadalimar. En el interior de la villa medieval, cuyo nombre seduce por sus resonancias árabes, disfrutarás del paseo por intrincadas y laberínticas calles, acicaladas con macetas a modo de bellos jardines colgantes con geranios, claveles, albahacas y jazmines. Pero lo que más cautiva de este pueblo son las magnificas panorámicas sobre la campiña olivarera y las montañas el Parque Natural, de las que podrás gozar en varios puntos dotados de paneles de interpretación del paisaje.

En Iznatoraf descubrirás plazoletas y fuentes de elegantes surtidores. Lo que más define la personalidad de este pueblo es el armonioso contraste entre casas sencillamente encaladas que conviven con nobles casonas de piedra tallada con dinteles, marcados por antiguos escudos nobiliarios, con recias rejas y portones de madera.

Destaca la Iglesia Parroquial de Ntra. Sra. de la Asunción, del sigloXVI, joya renacentista de la escuela de Vandelvira. Se conservan unos quinientos metros de la muralla de la antigua fortaleza árabe, así como varios de los arcos de acceso y diez de las once torres que hubo en aquella época. En la llamada casa de Alí Menón podemos admirar un autentico bajante árabe compuesto por conducciones de cerámica y, en su interior, un aljibe.

Pista Forestal de Navazalto

Desde la cima del Navazalto contemplarás enormes desfiladeros de altos paredones rocosos, que originan abruptos y escarpados barrancos, por los que se suceden espectaculares saltos de agua. Las panorámicas son espléndidas. Hacia el oeste, la gran depresión del valle del Guadalquivir, entre el tapiz verde de los olivos, se pierde en el horizonte, al igual que los pueblos de las comarcas de la La Loma y de Mágina. De norte a sur se observa una completa vista de la indómita sierra de las Villas, y abajo, el azul del embalse de Aguascebas.

En este lugar es fácil observar el vuelo los buitres leonados, saliendo de sus nidos que se encuentran por debajo de nosotros. Tampoco es difícil ver por estos filos a varios grupos de cabras monteses seguidas de sus crías.

Esta ruta se puede realizar a pie, en bici o con vehículo 4x4. La pista forestal que conduce a Navazalto es estrecha y de trazado sinuoso. En el llano, donde la pista comienza, podemos ver una pequeña fuente con sus tornajos, abrevadero donde el ganado sacia su sed. Discurre por una suave ladera rocosa con bosquetes diseminados de enebros, sabinas, rosales silvestres y encinas. Más adelante se hallan majestuosos pinos negrales que nos acompañan hasta la cumbre, donde se alternan los pastizales con jóvenes repoblaciones de pinar.

LOCALIZACIÓN

Para llegar al inicio de la pista seguimos la carretera JH-7155 (Transversal de Las Villas), que se inicia en Mogón, hasta el km 22, pasados unos 700 m del paraje de La Fresnedilla. En ese punto, a nuestra izquierda, parten varios caminos. El primero hacia el paraje del Arroyo del Torno, lugar de un antiguo vivero ubicado en el maravilloso cauce de este riachuelo. El segundo desvío es la pista que nos conduce, tras 2,6 km, a la cima de Navazalto (1379 m).

Ruta de senderismo Aguascebas de Gil Cobo y subida al Blanquillo

El ancho camino se adentra por la cerrada de San Ginés, paralela al arroyo. El cauce ha sido modelado caprichosamente por la acción del agua, dando origen a singulares saltos y pequeñas pozas de agua. Algunos tramos están flanqueados por abruptos paredones rocosos. En sus orillas encontramos una excepcional vegetación con diversas especies endémicas, así como tejos, acebos y hasta algunos abedules, árbol puramente norteño y escasísimo en el Parque Natural.

Continuamos hasta donde la pista se bifurca y seguimos a nuestra izquierda, acompañaos por magníficos pinares. El trazado sinuoso del camino nos permite un ascenso de manera suave hasta el Collado del Perenoso, donde tenemos una panorámica espectacular de todo este entorno. Este es el lugar de partida hacia pico del Blanquillo o Pedro Miguel.

El recorrido hasta aquí tiene sobrados atractivos para hacerlo, pero si queremos emociones más fuertes, podemos ascender a esta extraordinaria cumbre. Tomamos a nuestra derecha un estrecho sendero que discurre por una suave loma entre pinos salgareños en su primer tramo.

Continuamos por esta senda, a través de una pequeña cornisa que cruza en diagonal una pared rocosa, y con mucha precaución pasamos algunos tramos que tienen cierta dificultad. Seguimos por el sendero, pasando un arroyuelo que desciende desde la cumbre, y llegamos a un pequeño llano, que recibe el nombre de "La Carrasquilla", desde donde vemos la dominante mole caliza, la vegetación almohadillada de la alta montaña y los pinos achaparrados que nos indican las extremas condiciones climatológicas de este lugar.

Desde aquí ya observamos el tramo final de esta ruta. Nos dirigiremos hacia un pequeño collado y desde allí seguimos la cuerda, por donde la llegada a la cima es más sosegada. Una vez en la cumbre tenemos ante nosotros toda la inmensidad y belleza de estos insólitos lugares.

Te sugerimos...

- Una vez en la cima, acercarse al pinar que se observa hacia el norte, conocido como Pinar Negro. Se trata un bosque formado por centenarios y singulares ejemplares de pinos salgareños o laricios (Pinus nigra ssp. salzmanii), en el que hay una pequeña fuente con sus tornajos de madera, que los ganados de la sierra utilizan como abrevadero.

- La posibilidad de realizar el descenso a través de la cuerda en dirección suroeste hacia el collado de Aguas Blanquillas y descenso por la vaguada, hacia la pista principal de la Cerrada San Gines.

LOCALIZACIÓN

Pista forestal que arranca en el km 28 de la carretera JH-1755 (Transversal de las Villas), a la derecha, justo al lado del río Aguascebas de Gil Cobo, muy cerca de Área Recreativa del mismo nombre.

Ruta en bici Área Recreativa de Gil Cobo - Llanos de Jabalcaballo

Si se accede desde Chilluévar y unos 8 km después de pasar el embalse del Aguascebas, en el km 28, hay una pista forestal secundaria o camino que sale a la derecha de la carretera, justo donde la carretera cruza el Arroyo de las Aguascebas de Gil Cobo, inicio de la ruta. Pero también podemos acceder al inicio desde el Charco del Aceite.

DESCARGAR WAYPOINTS

C-1. DENOMINACIÓN DEL SENDERO	TIPO DE SENDERO
Campamento de Gil Cobo a Cortijos del Pardal	Circular

C-2. PUNTO DE INICIO	ALTITUD (M)
Si se accede desde Chilluévar y unos 8 km después de pasar el embalse del Aguascebas, en el km 28, hay una pista forestal secundaria o camino que sale a la derecha de la carretera, justo donde la carretera cruza el Arroyo de las Aguascebas de Gil Cobo, inicio de la ruta. Pero también podemos acceder al inicio desde el Charco del Aceite.	1178 m

C-3. PUNTO DE LLEGADA	ALTITUD (M)
El mismo	1178 m
ITINERARIO. GIL COBO- CERRADA DE SAN GINES- LANCHA DE LA ESCALERA- LLANOS DE JABALCABALLO- CORTIJO DEL PARDAL	

C-4. DISTANCIA TOTAL (EN METROS) 11300 (SÓLO IDA)	
Tramos de asfalto o cemento (en metros)	% del total %
Tramos de pista o camino forestal o rambla (en metros)	% del total 100 %
Tramos de Senda (en metros)	% del total %
Tramos de Vía pecuaria (en metros) Vía verde	% del total %

C-5. CICLABILIDAD
100%

C-6. TIPO DE FIRME (ROCOSO, ARENOSO, ...)
Arenoso y rocoso

C-7. DESNIVEL MÁXIMO 286 M	
Desnivel acumulado de ascenso	476 m
Desnivel acumulado de descenso	279 m

C-8. TIPO DE ACCESIBILIDAD
Bicicleta y senderismo
C-9. CARTOGRAFÍA
Mapas topográficos de ANDALUCÍA DE IGN (1:25.000): HOJA 21
C-10. LUGARES DE PASO (EN ORDEN AL SENTIDO DE MARCHA)

Nombre Corto	Descripción	Coordenadas	Altura[m]
1	**Inicio- Gil Cobo**	30S x=509107 y=4214671	1288
2	**Cerrada de San Ginés**	30S x=509642 y=4214119	1365

3	**Junta de los Arroyos**	30S x=509787 y=4214016	1341
4	**Fuente Colorá**	30S x=509268 y=4213487	1445
5	**Tiná Serbal**	30S x=509215 y=4213988	1440
6	**Poyo de los Robles**	30S x=508515 y=4213706	1574
7	**Arroyo de la Fuente del Tejo**	30S x=508280 y=4212323	1443
8	**A Cortijos de la Cañá del Avellano**	30S x=507833 y=4211202	1425
9	**Cortijos la Berraza y manantial**	30S x=508211 y=4210948	1415
10	**Cortijo el Pardal**	30S x=508418 y=4209450	1474

C-11. DESCRIPCIÓN DEL ITINERARIO

El sendero comienza en el Área Recreativa y Campamento de Gil-Cobos por el margen derecho del arroyo de las Aguascebas, subiendo por la pista forestal secundaria que allí existe en dirección sureste. A 800 m del inicio encontramos uno de los parajes más bellos de este recorrido, la Cerrada de San Ginés, un encajonamiento vertical de farallones rocosos formados por las Lanchas del Lobo a la izquierda y de la Lancha de la Escalera a la derecha, que se encuentra rodeado de bosques caducifolios, pinares, y comunidades riparias y rupícolas.

Al final de la misma, donde el arroyo se divide en dos, la pista también se divide y deberemos girar a la derecha según el sentido de la marcha, para continuar una subida empinada en sus primeros metros; después de una pronunciada curva encontramos una fuente de obra con algunas mesas de piedra, se trata de Fuente Colorá, a 2,1 km del inicio. 600 metros más adelante encontramos a nuestra izquierda una tinda, se trata de Majalserbal, que se alza sobre la preciosa y agreste Lancha Ignacio. La otra lancha, que cae desde la tinada hacia el comienzo de la Cerrada de San Ginés, tiene por nombre Lancha del Sordo.

Tras 4,4 km llegamos a un collado. Estamos en lo más alto de la Lancha de la Escalera (Torcales de la Lancha de la Escalera). El Poyo de los Robles es como se llama también a todo este terreno. Grandes panorámicas de la loma de Úbeda con varios pueblos bien visibles y del macizo de Sierra Mágina. Nos encontramos cerca de los 1600 m de altitud y la vegetación es característica de la alta montaña del Parque, piornales y otras plantas de pequeño porte, arbustivas y espinosas, así como arenarias, pinos laricios y algunas encinas.

Esta zona será la más alta de nuestro recorrido, ya que a partir de aquí comenzamos a descender. La pista traza varias curvas con firme formado de piedras sueltas y bastante bacheado hasta que entra a las tierras llanas de Jabalcaballo. Paisaje singular kárstico que nos acompañará hasta el final de nuestro recorrido. Encontramos varios arroyuelos por su parte más alta, como Arroyo del Raso de la Escalera y Arroyo de la Fuente del Tejo, y en el km 6,7 y también una junquera con agua que se llama la Fuentecilla de los Buitres.

Más adelante, en el km 8,2 ,dejamos una pista hacia la izquierda, que se dirige a otras cortijadas en la Cañá del Avellano o cortijos de Jabalcaballo también. Nosotros continuaremos hacia la izquierda para encontrar en el km 8,8 los cortijos de la Berraza, donde hay una fuente. A partir de este momento el firme se hace más dificultoso y empieza a girar hacia la derecha para dejar Peña Corba a nuestra izquierda.

A 11,3 km llegamos a los Cortijos del Pardal. Es recomendable ascender al pico a pie ya que, con sus 1578 m, ofrece una amplia panorámica de la zona. El regreso lo haremos por el mismo camino de ida.

C-12. PERFIL DE ALTURAS

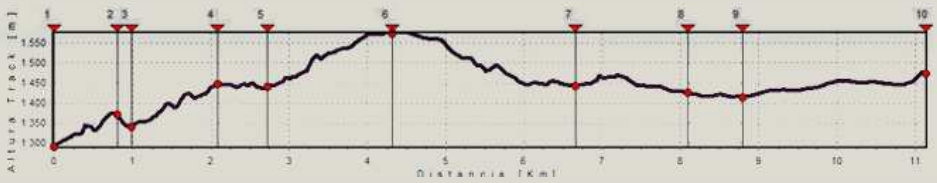

DATOS DE INTERÉS

D-1. TÉRMINOS MUNICIPALES POR LOS QUE DISCURRE

Villacarrillo

D-2. COMARCA/S A LAS QUE PERTENECE

Comarca Las Villas

D-3. ÁREAS DE RECREO O DEPORTIVAS CERCANAS AL SENDERO
Gil Cobo y Fuente Colorá

Área Recreativa Cueva del Peinero

Esta Área se encuentra en medio de una impactante formación geológica, que se asemeja a un majestuoso circo, siendo uno de los parajes más abruptos y escarpados del Parque. Su salida natural es la impresionante garganta por la que discurre el río Aguascebas Grande, cuyas aguas cristalinas descienden en sucesivas cascadas, entre los grandes bloques pétreos, ocultándose aquí y allá, en una agitada turbulencia de espumas saltarinas. Por el contrario, en el Área Recreativa el río discurre de manera sosegada y silenciosa, entre la tupida vegetación de sauces, chopos, arraclanes y bojes.

Los enormes farallones rocosos que cierran el paraje se levantan más de 600 m, con poyos escalonados cubiertos de vegetación totalmente virgen por su difícil accesibilidad. Todo ello impregna el lugar de una grandiosidad difícil de olvidar.

La luz tenue y mágica del atardecer proyecta en las rocas una paleta de sugestivas coloraciones, acentuando aún más las atractivas formas de su relieve. Estos son sólo algunos de los argumentos que han motivado que el paraje haya sido catalogado como lugar de interés paisajístico.

Al lado de la carretera, a unos 500 m en sentido descendente, hay una pequeña gruta. Pero el nombre del paraje no viene de esta oquedad, sino de un abrigo que hay justo debajo del refugio que hay más arriba del Área Recreativa. Según la tradición, el nombre viene de que el abrigo estuvo antaño habitado en verano por un artesano que se dedicaba a hacer utensilios de madera de boj, muy abundante en la zona, entre los que destacaban, por su calidad y fina elaboración, los peines para el cabello.

Te sugerimos...

- Un paseo en sentido ascendente por el cauce. Más arriba de la carretera que lo cruza, se llega a un pequeño dique, colmatado por los arrastres de sedimentos, y en su parte posterior se halla una poza de aguas limpias y transparentes que invitan a un excitante baño cuando hace calor.
- La corta subida al altivo refugio de montaña de La Cueva del Peinero, a través de una corta pista forestal que parte del Área Recreativa. La panorámica casi circular que tendrás desde este lugar te hará sentirte parte de un escenario salvaje y grandioso, sobrevolado por buitres leonados y otras rapaces.

LOCALIZACIÓN

Carretera JH-7155 (Transversal de las Villas), a 34 km de Mogón. También se puede acceder por el extremo contrario de esta carretera, en cuyo caso hay que recorrer 26 km desde el desvío en la carretera A-6202 (dirección Charco del Aceite).

Aldea de la Fresnedilla

Esta encantadora aldea es el centro neurálgico de la sierra de Las Villas, donde los cortijos se dispersan por suaves lomas y pequeños valles, de misteriosos rincones por descubrir. La mayoría de estos cortijos han sido rehabilitados acertadamente, respetando la arquitectura tradicional del lugar, por personas de diferentes nacionalidades, que han establecido aquí su hogar, en plena naturaleza, respetando su entorno y, a la vez, protegiendo sus valores naturales.

Al llegar, te darán la bienvenida unos pequeños prados y arroyos con magníficos ejemplares de fresnos, robles y encinas. En los parajes que circundan esta aldea - el Arroyo del Torno, La Solana, la Nava del Milano, la Nava del Rico, el Tranco del Acebo, la Pasada del Maguillo…- se encuentran los numerosos cortijos donde los serranos de antaño sobrevivían en duras condiciones, gracias al pastoreo y al cultivo de la tierra, actividad de la que queda el testimonio de los llamativos bancales construidos con hormas de piedra.

Otro de sus valores añadidos es la calidad lumínica del cielo de Las Villas, por lo que se ha instalado, en el edificio de la escuela rural, un telescopio para la observación de los astros. Además, este es el punto de encuentro de los vecinos de estos lugares y donde se organiza un pequeño mercadillo de productos naturales.

Te sugerimos...

- Las fiestas que se organizan durante la festividad de San Juan, con mercadillo de productos artesanales, concursos de bolos serranos y conciertos por la noche.
- Visitar el observatorio astronómico, gestionado por la Asociación Astronómica Quarks de Úbeda, que ofrece una amplia programación de actividades de carácter público y gratuito, durante todo el año: jornadas de puertas abiertas, visitas guiadas, observaciones, etc.

LOCALIZACIÓN

En la carretera JH-7155 (Transversal de las Villas), a unos 3,5 km de la aldea de Mogón

Ruta de senderismo circular Aguascebas

Accediendo desde Mogón por la JH-7155, justo antes de cruzar la presa del aguascebas y en la cercanía del poblado del embalse encontramos una pista forestal hacia la derecha en buen estado, que es por donde va nuestro recorrido. Existe un panel descriptivo del paraje Tranco del Acebo, que es donde se encuentra la cascada de Chorro Gil, a la que accederemos con este sendero.

DESCARGAR WAYPOINTS

C-1. DENOMINACIÓN DEL SENDERO	TIPO DE SENDERO

CIRCULAR AGUASCEBAS	CIRCULAR

C-2. PUNTO DE INICIO	ALTITUD (M)
En la JH-7155 a la que se accede desde Mogón o desde el Charco del Aceite en el km 18,5, al lado del poblado de Confederación en el embalse de Aguascebas.	1047

C-3. PUNTO DE LLEGADA	ALTITUD (M)
Mismo punto	1047

C-4. DISTANCIA TOTAL (EN METROS) 8365	
Tramos de asfalto o cemento (en metros) 2925	% del total 35 %
Tramos de pista o camino forestal o rambla (en metros) 5430	% del total 65 %
Tramos de Senda (en metros)	% del total %
Tramos de Vía pecuaria (en metros) Vía verde	% del total %

C-5. TIEMPO DE MARCHA ESTIMADO
2 h 8 min

C-6. TIPO DE FIRME (ROCOSO, ARENOSO, ...)
Arenoso y rocoso

C-7. DESNIVEL MÁXIMO 135 M	
Desnivel acumulado de ascenso	221 m
Desnivel acumulado de descenso	234 m

C.8. DIFICULTAD. VALORACIÓN SEGÚN MÉTODO MIDE		
	MEDIO. Severidad del medio natural	1
	ITINERARIO. Orientación en el itinerario	1
	DESPLAZAMIENTO. Dificultad en el desplazamiento	1
	ESFUERZO. Cantidad de esfuerzo necesario	2

C-9. TIPO DE ACCESIBILIDAD
Caballo, a pie y bicicleta

C-10. CARTOGRAFÍA
Mapas topográficos de ANDALUCÍA DE IGN (1:25.000): HOJA 21

C-11. LUGARES DE PASO (EN ORDEN AL SENTIDO DE MARCHA)

Nombre Corto	Descripción	Coordenadas	Altura[m]
1	**Inicio - Carretera**	30S x=503975 y=4210424	1060
2	**Cortijo del Robledo**	30S x=504482 y=4210145	1076
3	**Cascada de Chorrogil- Acceso**	30S x=505162 y=4210403	1055
4	**Cascada de Chorrogil**	30S x=505192 y=4210334	1073

5	**Pasá del Manguillo**	30S x=505747 y=4211464	1102
6	**Cortijo de la Majada del Manguillo**	30S x=505740 y=4211563	1104
7	**Cruce de caminos-giro a izda**	30S x=505518 y=4212006	1148
8	**Cruce de caminos- seguimos al frente**	30S x=504984 y=4211821	1126
9	**Salida a carretera asfaltada**	30S x=504890 y=4212079	1119
10	**Presa del Aguascebas**	30S x=504343 y=4210886	1015

C-12. SENDEROS QUE ENLACEN

En el inicio coincide con el sendero a la Cascada del Arroyo Redondo

C-13. DESCRIPCIÓN DEL ITINERARIO

Accediendo desde Mogón por la JH-7155, justo antes de cruzar la presa del aguascebas y en la cercanía del poblado del embalse encontramos una pista forestal hacia la derecha en buen estado, que es por donde va nuestro recorrido. Existe un panel descriptivo del paraje Tranco del Acebo, que es donde se encuentra la cascada de Chorro Gil, a la que accederemos con este sendero.
Inicialmente recorremos bosques de pinos con grandes pastizales, en ascenso continuo durante 1,3 km, dejando en el trayecto varios cortijos restaurados. Una vez pasado un collado, donde quedan grandes claros a la izquierda, empezamos a bajar para acercarnos a la cascada de Chorro Gil. En pleno descenso oímos y vemos la cascada de Chorro Gil, y cuando llegamos a 1,78 km de recorrido podremos tomar una pequeña senda hacia la derecha que nos acerca a la misma, a 5 minutos de la pista, para posteriormente volver a este punto y continuar el trayecto. La Cascada de Chorrogil es una de las más espectaculares del Parque, acercándose a los 100 m de altitud y da a esta zona un microclima muy característico de lugares más norteños, de ahí el nombre del paraje, Tranco del Acebo.

Continuamos nuestra ruta de nuevo en subida hasta pasar de nuevo por otro collado a 2,5 km del inicio y de nuevo otro descenso hacia la vega del Aguascebas de la Fuente del Tejo. Este río discurre junto a un magnífico bosque de galería y grandes praderas. Debemos cruzar el mismo, a 3,3 km del inicio, por un vado por el que sigue la pista forestal o por una pasada de bloques de hormigón pintados de blanco. Se trata de la Pasá del Manguillo. De nuevo este itinerario comienza a subir hasta llegar a 4,15 km a un cruce de caminos, cercano a un cortijo que queda a nuestra derecha, nosotros continuaremos hacia la izquierda y ya casi todo nuestro recorrido será en descenso.

En el km 5,1 encontramos de nuevo otro cruce de pista hacia la izquierda, nosotros continuamos de frente tras haber zigzagueado en varias ocasiones. A escasos diez minutos llegamos a la carretera asfaltada JH-7155 que ahora deberemos seguir hacia la izquierda para llegar al bello embalse de Aguascebas. Su presa, sobre la que tendremos que pasar, se ubica sobre la espectacular cerrada del Aguascebas Chico. A escasos metros, encontramos el poblado del embalse donde se encontraba el inicio de este itinerario.

C-15. PERFIL DE ALTURAS

DATOS DE INTERÉS
D-1. TÉRMINOS MUNICIPALES POR LOS QUE DISCURRE
Villacarrillo

D-2. COMARCA/S A LAS QUE PERTENECE
Comarca de las Villas

D-3. ÁREAS DE RECREO O DEPORTIVAS CERCANAS AL SENDERO

D-4. OTROS DATOS DE INTERÉS (ARQUITECTÓNICO O HISTÓRICOS-CULTURALES, GEOLÓGICO-ECOLÓGICO)
Es muy espectacular el relieve de la sierra de las Villas, destacando grandes cortados y cerradas en los ríos y arroyos. Se pueden encontrar diversas especies vegetales en la zona como sabinas, boj, pinos, acebos sauces y chopos. Destaca también la fauna cinegética más característica como el jabalí y la cabra montés.

E-2. REPRESENTACIÓN CARTOGRÁFICA

Ruta de senderismo el Aguardentero (La Osera)

Este sendero te permitirá descubrir uno de los entornos de mayor encanto de la sierra de Las Villas. Discurre a lo largo del cauce natural del río Aguascebas Chico, en el que descubriremos insólitos e inesperados rincones. Siguiendo por él, a nuestra derecha, encontramos terrenos abancalados de antiguos cultivos y un pequeño cortijo medio derruido. Este paraje es conocido como "Las Ramblillas". En el hondo del valle se ve el río Aguascebas Chico.

Nos desviamos del camino, para poder ver, aguas arriba, un espectacular salto de agua, con una gran poza en su base, cuyas aguas lucen un verde esmeralda por el reflejo de la exuberante vegetación que la rodea. Retomamos nuestro camino, para llegar a un pequeño collado, con una silueta muy particular. Es el Paso del Aguardentero, lugar de impresionantes vista hacia la campiña.

El sendero está acondicionado y baja, con un trazado serpenteante, por una ladera escarpada y rocosa. A nuestra izquierda encontramos una llamativa oquedad, -un cenajo- donde antiguamente los pastores guardaban su ganado. Más abajo llegamos hasta un pequeño mirador, donde se bifurca el sendero. Nosotros seguimos por el de la derecha, hasta llegar de nuevo al cauce para contemplar la majestuosa cascada de la Osera, quizás uno de los saltos de agua más altos y bellos de Andalucía.

Continuamos por el sendero marcado, por el angosto y escarpado barranco, disfrutando de las múltiples pozas del cauce, hasta una pasarela que cruza el río y remonta de nuevo el sendero hasta el mirador de la Osera. Si en este punto continuamos por el camino que va paralelo al cauce, llegaremos a la explanada de La Osera, lugar, donde se dejan los vehículos cuando se accede desde Mogón.

Por estos parajes maravillosos es muy fácil el poder observar el vuelo del buitre leonado. Está presente también el águila real y, si nos fijamos bien, hasta podremos ver la escasa águila perdicera.

Te sugerimos:

- En un lugar como este, donde el agua es la protagonista, la primavera es, lógicamente, la estación más esplendorosa.
- El camino se puede hacer también en sentido ascendente, partiendo desde Mogón.

LOCALIZACIÓN

La opción más recomendable es la de hacer el sendero en sentido descendente. Desde el embalse de Aguascebas, el recorrido a pie es de 4.5 km, desde el km 18,8 de la carretera JH-7155 (Transversal de las Villas). En este punto, a nuestra izquierda están las casas del embalse y, justo a sus espalda,s podemos observar una antigua cantera, lugar de donde parte el sendero.

Ruta en coche Mogón Charco del Aceite

El trazado sinuoso y serpenteante de esta carretera, que se encuentra perfectamente enmarcada en este bello entorno, nos descubrirá una parte de este inexplorado y casi desconocido paraíso y nos mostrará multitud de paisajes de una belleza prodigiosa, donde el agua es con frecuencia la protagonista.

Encontraremos numerosos cortijos, algunos en pie y otros en ruinas, fieles ejemplos de la arquitectura popular. A medida que avanzamos en nuestro viaje, se nos muestran bosques de majestuosos pinares, auténticos sabinares, densos bosques de ribera en los arroyos y ejemplares centenarios de encinas y quejigos.

1. **Km 0. Mogón.** Esta bella población perteneciente al municipio de Villacarrillo se halla en el valle del Guadalquivir. Sus tierras de olivos y fértiles vegas son también bañadas por el río Aguascebas, ya que en este punto confluyen ambos cauces. Dispone de una gran zona para el baño, muy bien equipada en el paraje de "El Molinillo".
2. **Km. 9,9. Miradores de La Osera y Cerro Vilorto**. A nuestra izquierda se encuentran estos dos balcones que nos permiten contemplar una magnifica panorámica de La Osera, uno de los parajes más emblemáticos de esta sierra.
3. **Km 14. Curva del Tambor.** Su nombre se debe a su acentuado trazado circular. Desde aquí tenemos una visión extensa, hacia el este, del valle del río Cañamares, el salto de agua y la buitrea de Peña Palomera y de los pueblos de Cazorla, La Iruela y Burunchel.
4. **Km 18,5. Cascada de Chorrogil.** A unos 500 m antes de llegar al embalse de Aguacebas, a mano derecha, se inicia una pista de tierra, que nos lleva a las inmediaciones de este espectacular salto de agua, en forma de cola de caballo. Entre la exuberante vegetación destacan varios ejemplares de abedul, árbol norteño cuya presencia en estas latitudes es verdaderamente excepcional. Su pared rocosa, de una variada policromía, le confiere al paraje un mayor atractivo.
5. **Km 19. Embalse de Aguascebas.** Este coqueto lago artificial abastece de agua potable a los pueblos de toda La Loma. También es un coto de pesca de alta montaña de trucha arco iris. El baño no está permitido.
6. **Km 22. La Fresnedilla.** Es el centro neurálgico de esta parte de la Sierra de las Villas. Se trata de una aldea equipada con una escuela de primaria y un albergue municipal. A unos 700 m de este lugar, a la izquierda, parten varias pistas que dan acceso a lugares llenos de encanto, que bien merecen un paseo a pie, como el Arroyo del Torno, la Nava del Milano o la cima de Navazalto.
7. **Km 24. Collado del Lobo, Nava del Rico y Collado del Pocico.** En este lugar llama nuestra atención una formación vegetal muy particular, el sabinar. Soberbios ejemplares de sabina mora ocupan el escaso suelo entre las rocas calizas en la Lancha del Sabinar. A nuestra derecha una pista da acceso a bonitos lugares como la Cruz de Juan Núñez o Cortijo de la Cruz, Las Castañetas o Prado de los Chopos.
8. **Km 28. Cerrada San Ginés.** A nuestra derecha se inicia la pista que nos permitirá el acceso a las zonas más elevadas de esta singular sierra y que nos acerca a este paraje. Por el cañón discurren las aguas del pequeño río Aguascebas de Gil Cobo, alternando peculiares saltos de agua con refrescantes pozas. Este lugar merece ser recorrido a pie en su primer tramo, tanto por su indiscutible atractivo como por la extraordinaria riqueza botánica que nos encontramos, con un gran número de endemismos y ejemplares de tejos, acebos y abedules. A Pocos metros del arranque de esta pista forestal está el Área Recreativa de Gil Cobo.
9. **Km 34,5. Cueva del Peinero.** Área Recreativa, ubicada en un paraje de majestuosa belleza, en torno al cauce del río Aguascebas Grande, cuyas aguas fluyen entre una frondosa vegetación de ribera y entre grandes bloques de piedra.
10. **Km 40. Collado del Ojuelo**. Este un lugar es un cruce de caminos. A la izquierda la pista forestal nos lleva a lugares como el Collado de la Tobilla, La Muela y Cañada de la Madera. A la derecha la pista de los Tableros, cerrada al paso de vehículos por una barrera, da acceso a lugares poco conocidos como el Prado de los Chortales, la Cañada Somera, el Collado de los Hermanillos y el Caballo de Torraso.
11. **Km 47. Agua de los Perros.** Este enclave constituye un paraje espectacular, en el cual llama nuestra atención la colosal cúpula de la Iglesia de los Perros, cuyo centro se encuentra perforado por un orificio a modo de lucernario por el que cae, en forma de finas gotas lluvia, el arroyo que allí desemboca. En la Piedra del Agujero existe un enorme orificio horadado en la roca por la erosión y un puente natural modelado por el arroyo en la roca. Podemos refrescamos en su fuente de aguas frías y cristalinas.
12. **Km 48. Collado del Agua de los Perros.** Con sus 1200 m de altitud, bien merece una parada para poder admirar las vistas que desde aquí se nos ofrecen, los pinares y los hermosos ejemplares de sabina albar.
13. **Km 50. Mirador del Tapadero.** Pausa obligada en este balcón que se abre hacia el abismo. Abajo se observa el angosto y bravo cauce de arroyo Chillar.
14. **Km 55,4. Zona de Acampada Controlada Fuente de los Cerezos.** Junto a la carretera encontramos una hermosa fuente con dos caños. Cerca de este lugar, a unos 300 m a la derecha, en el primer arroyo, podemos contemplar una de las pocas miereras (horno donde se extrae la miera del enebro) que se conserva integra en el Parque Natural, testigo mudo de aquellos aprovechamientos que el ser humano ha realizado en otros tiempos en la sierra.
15. **Km 58,2. Puente de los Agustines – Charco del Aceite**. Tras cruzar el puente sobre el río Guadalquivir, un corto desvío a nuestra derecha nos lleva a una deliciosa zona de baño. El Área Recreativa Charco del Aceite es un enclave donde el Guadalquivir nos ofrece una gran poza de aguas limpias y frescas.

DATOS PRÁCTICOS

Distancia: De Mogón al Charco del Aceite nos separa una distancia próxima a los 60 km. Esta una singular carretera de montaña es el eje principal del que parten diversos accesos, que nos descubrirán los bellos y ocultos tesoros de la sierra de Las Villas. Se recomienda la utilización de vehículo todo terreno si nos apartamos de la carretera.

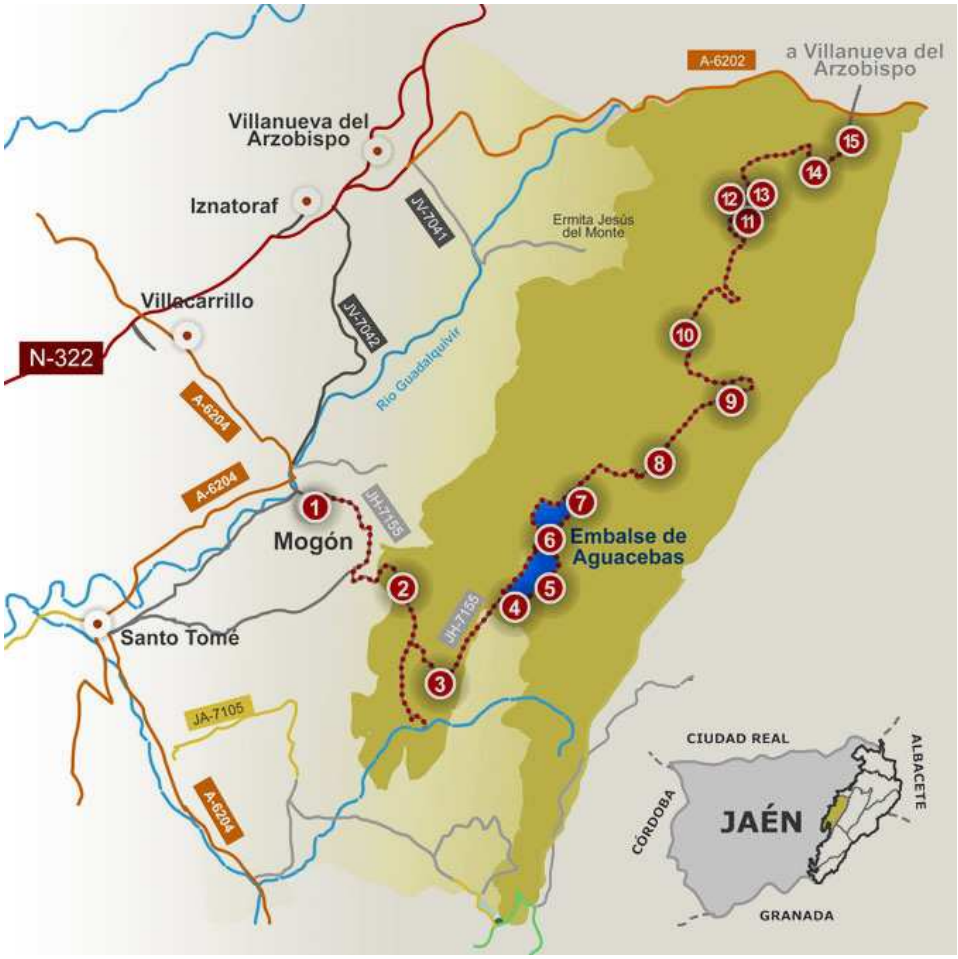
a Villanueva del Arzobispo
A-6202
Villanueva del Arzobispo
Iznatoraf
JV-7041
Ermita Jesús del Monte
Villacarrillo
JV-7042
N-322
Río Guadalquivir
A-6204
A-6204
JH-7155
Mogón
Embalse de Aguacebas
JH-7156
Santo Tomé
JA-7105
A-6204
CIUDAD REAL
ALBACETE
CÓRDOBA
JAÉN
GRANADA