senderismo

Parque Natural Sierras de Cazorla, Segura y Las Villas

Jaén Paraíso interior

Andalucía

www.jaenparaisointerior.es

Direcciones y teléfonos de interés

Turismo Provincial
Diputación Provincial de Jaén
Plaza de San Francisco s/n.
23071 Jaén
www.jenparaisointerior.es

Asociación para el Desarrollo Rural Sierra de Segura
C/. Mayor s/n.
23370 Orcera
953 482 131 / 953 482 092 / 953 482 192
www.sierradesegura.com

Asociación para el Desarrollo Sociocultural de la Loma y Las Villas
Plaza Alonso de Vandelvira, 1
23410 Sabiote
953 774 400
www.adlas.es

Asociación para el Desarrollo Rural Sierra de Cazorla
La Nava s/n.
23460 Peal de Becerro
953 731 489
www.comercialeirracazorla.es

Asociación DE JAEN
953 250 106

Autobuses Información
953 240 202

RENFE Información
902 240 202

Medios de transporte en Jaén

Emergencias Andalucía 112
Policía Nacional 091
Policía Local 092
Guardia Civil 062
Bomberos 080
Emergencias Sanitarias 061

Información general

Arroyo del Ojanco 953 420 002
Beas de Segura 953 424 000
Benatae 953 480 378
Cazorla 953 720 000
Chilluévar 953 717 300
Génave 953 493 053
Hinojares 953 738 111
Hornos de Segura 953 495 002
Huesa 953 715 009
Iznatorar 953 451 507
La Iruela 953 720 712
Orcera 953 480 154
Peal de Becerro 953 730 012
Pozo Alcón 953 788 041
La Puerta de Segura 953 486 002
Puente de Génave 953 435 002
Quesada 953 733 025
Santiago-Pontones 953 438 009
Santo Tomé 953 736 101
Segura de la Sierra 953 480 280
Siles 953 490 011
Sorihuela del Guadalimar 953 430 002
Villacarrillo 953 440 000
Villanueva del Arzobispo 953 451 000
Villarrodrigo 953 484 126

Ayuntamientos

Edita e imprime: Diputación Provincial de Jaén
Textos, fotografías y diseño: Estudio Fisa
Depósito Legal: J. 501 - 2014

ruta 1
Segura de la Sierra - Puente Moro-Segura de la Sierra

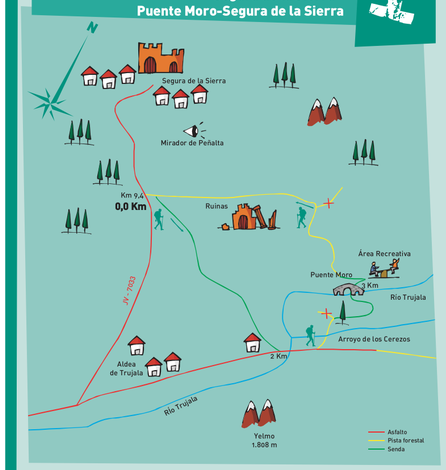

Punto de Inicio: km 9,4 de la carretera JV-7033, a los pies de Segura de la Sierra
Dificultad: Baja
Coordenadas GPS: N 38º 17,692' W 02º 39,223'

Cartografía complementaria: Mapa topográfico de las sierras de Cazorla, Segura y Las Villas 1:50.000
Distancia total: 6 kilómetros

1 2 3 2

El inicio de esta ruta lo haremos desde la misma carretera JV 7033 a la altura del km 9,4 a los pies de la cercana Segura de la Sierra. A la derecha, junto a un panel de señalización de senderos dejaremos nuestro vehículo.

El sendero parte desde la misa carretera, ya que la pista forestal de la izquierda será nuestro camino de regreso.

El sendero bien definido y de descenso pronunciado nos guiará entre pinos y romeros. Esta senda ha sido durante cientos de años el camino de acceso desde las huertas y molinos del valle del río Trujala. Frente a nosotros, al otro lado del barranco, El Yelmo (1.808 m). Algunos viejos olivos, hoy abandonados, que fueron el alimento de los habitantes de esta zona, esperan pacientemente volver a ser cultivados mientras son el alimento de ciervos y cabras monteses, abundantes en estos parajes. Mejoranas, romeros, cornicabras, retamas y tomillos aromatizan el ambiente para recreo de nuestros sentidos.

El senderista percibirá enseguida que nuestra ruta no es una ruta más. El entorno y sus parajes, junto a la calidad del trazado de las sendas y las vistas de Segura de la Sierra le harán transportarse a otros tiempos y otras culturas.

A los 2 km desde el inicio, la senda desemboca en la pista forestal asfaltada, a la altura del puentecillo sobre el río Trujala, junto al poste GR-147. Tomaremos a la izquierda.

Durante 200 m, a nuestra izquierda, el río, con su bosque de galería típico, será nuestro compañero. Nos desviaremos a la izquierda al llegar a la primera pista de tierra, dejando la asfaltada. Pasaremos sobre el Arroyo de los Corazones (o Cerezos) ascendiendo 150 m con él a nuestra derecha. Un joven y esbelto pino señala, a la derecha, el inicio de la senda que tomaremos hasta el Puente Moro, de fábrica musulmana, sobre el río Trujala, a 3 km desde el inicio. El paraje merece una atención pues en el entorno se conservan unos lienzo de muralla, acequias y molino de la misma época en buen estado y fácilmente reconocibles.

Nada más atravesar el puente nuestro camino es reconocible pues tendremos que seguir lo que fue una pista de tierra desde el área recreativa, a unos metros. No será raro encontrar, al llegar a la zona de olivos, al pie de las rocas del Mirador de Peñalta, cabras monteses. A la izquierda, las ruinas y aljibe de una antigua construcción extramuros de la población. Estamos llegando al final del trayecto.

Habremos recorrido 6 km.

ruta 2
Nacimiento del río Segura- Mirador de Juan León

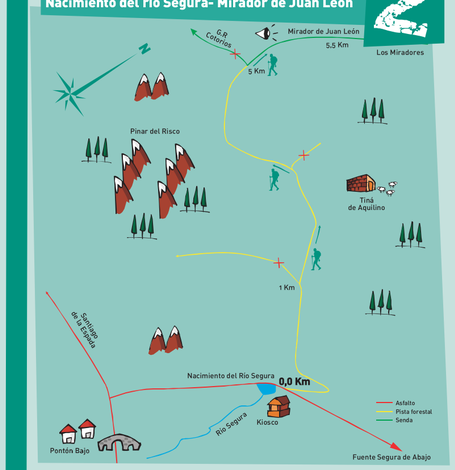

Punto de Inicio: Nacimiento del Río Segura. Acceso desde la carretera A317 a la altura de Pontón Bajo
Dificultad: Media
Coordenadas GPS: N 38º 07,169' W 02º 40,179

Cartografía complementaria: Mapa topográfico de las sierras de Cazorla, Segura y Las Villas 1:50.000
Distancia total: 11 kilómetros. Compatible con bicicleta aunque el estado de la pista es malo.

1 1 1 2

Iniciaremos nuestro recorrido desde el kiosco del Nacimiento del Río Segura por la pista forestal que lleva, entre otros lugares a Don Domingo. A 1 km desde el inicio dejaremos el Barranco de La Cruz para tomar la pista de la derecha, señalizada por el poste del GR que atraviesa todo el Parque Natural.

Ascenderemos por la cañada -espacio de tierra entre dos alturas poco distantes entre sí- durante 1 km más, entre pinos de repoblación. Estos parajes son ricos en fauna y no es raro ver ciervos y rebaños de muflones muy huidizos a la voz del hombre. Pasaremos junto a La Tiná de Aquilino, a nuestra derecha, para continuar camino entre vaguadas frondosas y enormes ejemplares de pinos laricios en formaciones calcáreas. A los 3 km de nuestro recorrido empieza a aparecer el sotobosque de alta montaña con piornos, espinos y algún majuelo.

Dejaremos una pista a nuestra derecha para seguir por la principal. La cañada, pedregosa, asciende suavemente hasta culminarla a los 5 km desde el inicio. A nuestra izquierda, El Pinar del Risco con sus múltiples picos de más de 1.800 metros. El camino se abre a una intersección de sendas bien señalizadas por el GR, no olvidemos que nuestra ruta se solapa con ella durante algunos kilómetros. Nosotros tomaremos a la derecha para llegar hasta El Mirador de Juan León, a 500 metros. El paraje se llama genéricamente Los Miradores, no en balde las vistas que nos ofrece son espectaculares desde diferentes puntos, a cual más grandioso. Al fondo, las aldeas de Los Centenares y Las Huelgas; abajo, El Barranco del Lobo y el Arroyo de las Espumaderas; a la derecha, el Pico Toledillo (1.609 m) y Peña Amusgo (1.453 m), con su forma característica y sobresaliente; por último, no será difícil ver volar a los buitres a nuestros pies. En fin, todo lo que nuestra vista puede alcanzar en un día despejado mostrará la enorme extensión del Parque Natural. Un mapa del mismo nos ayudará a reconocer picos, ríos y parajes.

La vuelta la haremos por el mismo camino teniendo en cuenta que, si no hemos hecho mucho ruido, podremos ver, casi con seguridad, algún rebaño de muflones.

ruta 7
Embalse de Aguascebas

Punto de Inicio: 200 m antes de llegar a la presa del Embalse de Aguascebas. Carretera de la Sierra de Las Villas km 19.
Dificultad: Media
Coordenadas GPS: N 38º 02,379' W 02º 57,358'

Cartografía complementaria: Mapa topográfico de las sierras de Cazorla, Segura y Las Villas 1:50.000
Distancia total: 8 kilómetros. Compatible con bicicleta.

1 1 1 2

Iniciaremos nuestra ruta por la pista forestal que arranca, a la derecha de la carretera de la Sierra de las Villas, enfrente de un viejo cortijo del antiguo Poblado de la presa. Como referencia, un panel informativo.

El recorrido es cómodo al principio y transcurre por la pista forestal entre pinos de repoblación. A la derecha, dejaremos un camino para seguir la pista principal. A los 600 m, una nava -tierra desforestada entre montañas para su cultivo- amplia y soleada, nos abre el paisaje al Cerro del Montón, la Lancha de los Candiles y al Pico de la Morra (1.530 m). Pasaremos junto al Cortijo del Robledo, a nuestra izquierda.

A 2 km desde el inicio, descenderemos por una brusca pendiente hasta el Arroyo de Chorrogil. Un alto y la observación de todo el entorno nos deparará más de una sorpresa. A nuestra derecha, en las alturas, un regalo de la naturaleza para el senderista, la Cascada del Chorrogil que cae en varios tramos, a cual de más belleza. El arroyo presenta un riquísimo bosque de galería original, compuesto por ejemplares de sauces, fresnos y mimbreras. En las alturas, los buitres dejan ver su vuelo por estos parajes teniendo en los roquedos sus anidamientos.

Ascenderemos entre antiguas huertas y algún cortijo abandonado. Coscojas, chaparros y encinares sirven de alimento a los rebaños de cabras y ovejas que pastan por la zona; la presencia de abundante boj habla de la humedad del paraje. Este matorral, asociado al pino laricio y los roquedos de caliza hacen singular nuestra ruta.

A los 3,5 km desde el inicio, el camino desciende entre tinadas (edificaciones para la recogida del ganado) y chaparros, atravesaremos el arroyo de la Fuente del Tejo y las derruidas casas de la antigua aldea del Arroyo de los Ciruelos, para llegar, por la pista principal, a la carretera de la Sierra de las Villas a la altura del km 21. Llegados al asfalto, a 6,5 km desde el inicio, tomaremos a nuestra izquierda para volver al punto de partida pasando por la presa del embalse. El paisaje durante este corto trayecto de apenas 1,5 km con el embalse del Aguascebas a nuestros pies, merece el último esfuerzo no sin tomar las debidas precauciones para evitar peligros con los vehículos a motor.

Habremos recorrido 8 km en total.





ruta 3
Cortijo de Majada Oscura - Los Anchos - Los Paulinos

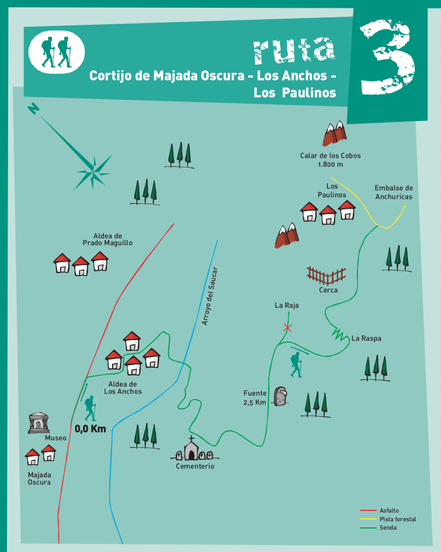

Punto de Inicio: Cortijo-Museo de Majada Oscura. Acceso por la carretera JF 7838, desvío por Venta Rampias a 4 km dirección Los Anchos.
Dificultad: Alta
Coordenadas GPS: N 38º 13,276' W 02º 35,056'

Cartografía complementaria: Mapa topográfico de las sierras de Cazorla, Segura y Las Villas 1:50.000
Distancia total: 9 kilómetros

2 2 3 2

Iniciaremos nuestro recorrido por la pista forestal, a la altura del cortijo-museo El Alma Serrana. Tomaremos a nuestra derecha, en apenas unos cientos de metros, la entrada a la aldea de Los Anchos y, siguiendo la calle principal entre sus cuidadas casas, salir por la derecha, a las huertas. En unos metros, atravesaremos por un puentecillo el Arroyo de los Anchos. El esqueleto caído de un enorme pino parece señalarnos el camino. Comienza aquí una antigua senda de caballería, trasiego de habitantes de las aldeas de alrededor en otros tiempos. Además, para mayor seguridad, nos acompañará la señalización en rojo y blanco de un GR. Ascenderemos hasta el antiguo cementerio donde tomaremos un respiro para seguir subiendo por su esquina izquierda.

Aunque empinada, la senda transcurre en un zig-zag sabio, creado por el conocimiento del hombre sin prisas que quiere llegar, no antes, sino en buenas condiciones. No debemos dejarnos engañar por atajos lineales que pueden darnos más de un disgusto. El esfuerzo con sus obligatorias paradas para tomar aliento propiciarán que disfrutemos de los impresionantes miradores naturales del camino. Las vistas, no sólo del paisaje, sino de las aldeas de Los Anchos y Prado Maguillo con las feraces huertas del valle, impresionan por la belleza espontánea de sus enclaves. La cabra montés y el ciervo tienen su espacio en estos parajes. Farallones de caliza, con la hendidura natural de la Raja a nuestra izquierda, son parte del recorrido. Culminada la subida a 2,5 km desde el inicio, una fuentecilla rodeada de avellanos y algún arce granatiense nos da idea de la frescura de esta zona. Enseguida comenzará el descenso tomando a nuestra derecha desde donde podremos contemplar el Calar del Cobos o de La Misa (1.800 m) con su barranco a nuestros pies al que nos encaminamos.

A unos 100 m tendremos que bajar La Raspa que requerirá poner todos nuestros sentidos en su descenso. Éste se hará en zig-zag cortos, como en otros tiempos hacían las personas que lo subían y bajaban con las caballerías cargadas de trigo o aceitunas. Actualmente no está bien conservado pero permite su paso. No es recomendable transitarlo si ha llovido en abundancia o ha helado. Terminado el descenso de La Raspa, tomaremos a la derecha para seguir la senda con restos de empedrado. Las señales rojas y blancas del GR nos ayudarán a no desviarnos. Dejaremos, a nuestra izquierda, una cerca de madera para seguir durante 1,5 km más hasta llegar a la antigua aldea de Los Paulinos, actualmente abandonada pero que da una idea de cómo fue la vida en ella.

Volveremos por el mismo camino y habremos recorrido 9 km. Sin embargo, el camino continúa por una pista forestal hasta la carretera JF 7838, a la altura del Embalse de Anchuricas (5,7 km más). Desde aquí, el embalse, hasta el punto de inicio serían 16 km más.

ruta 4
Empalme del Valle - Fuente del Oso - Puente de las Herrerías - Empalme del Valle

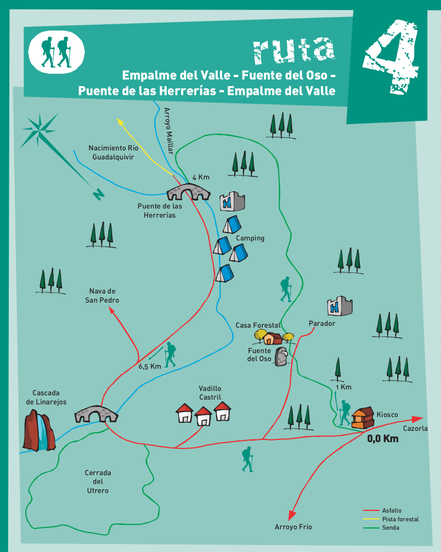

Punto de Inicio: Carretera A-319 del Tranco a la altura del cruce con el Valle dirección Arroyo Frío—El Tranco
Dificultad: Media
Coordenadas GPS: N 37º 54,993' W 02º 57,273'

Cartografía complementaria: Mapa topográfico de las sierras de Cazorla, Segura y Las Villas 1:50.000
Distancia total: 11 kilómetros. Compatible con bicicleta.

1 2 3 1

Iniciaremos nuestro recorrido desde la izquierda del kiosco que existe en el mismo cruce carreteras de distribución del valle. Tomaremos la senda que arranca de los pies del antiguo mural de carreteras del Parque Natural.

El ascenso entre helechos, nogales, pinos y yedras, dan idea de la interacción humana en estos parajes. Antiguas huertas y camino de tránsito de hombres y caballerías. El Collado del Oso, con sus vistas, a 1 km desde el inicio, nos invita a la contemplación del paisaje del Valle del Guadalquivir y de hermosos ejemplares de pinos, algunos abrazados por frondosas yedras. Dejando atrás el collado, descenderemos dando vistas a los espectaculares Poyos de la Mesa (1.600 m). Ciervos, gamos y ardillas serán compañeros habituales.

Llegados a la carretera asfaltada que lleva hasta El Parador Nacional, a nuestra derecha, tomaremos un respiro en La Fuente del Oso para continuar camino, a la derecha de la fuente; un poste de sendero y la cerca de la casa forestal durante unos metros, marcará el camino hasta el Puente de las Herrerías. Descenderemos hasta cruzar el Arroyo Maillar para desembocar, casi, en el mismo Puente de las Herrerías sobre el Río Guadalquivir. Habremos caminado 4 km desde el inicio.

Durante 2,5 km caminaremos por la pista asfaltada del Vadillo-Castril-Pozo Alcón. Debemos de poner atención, en este punto, al tráfico rodado. A nuestra izquierda, el joven río Guadalquivir abrigado por un bosque de galería original con frondosas mimbreras, sauces, fresnos, avellanos y chopos. La estrechez del valle nos permitirá acercarnos hasta la misma orilla del río. En las laderas, chaparros y encinas propios del bosque mediterráneo y pinos de repoblación.

Llegando al El Vadillo, antigua serrería en la que se gestionaba la explotación maderera, a 6,5 km desde el inicio, encontraremos el cruce que lleva a la derecha hasta la Nava de San Pedro. Tomaremos a la izquierda para volver a cruzar el Guadalquivir por el puente de La Cerrada del Utrero y seguir la carretera hasta nuestro punto de inicio a 4 km más.

Habremos recorrido un total de 11 km.

ruta 5
Pico Cabañas

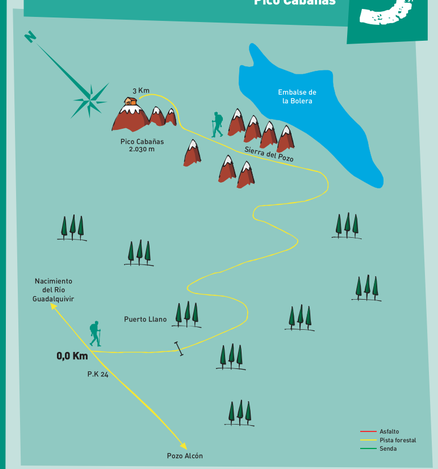

Punto de Inicio: Pista forestal del Nacimiento del Guadalquivir a Pozo Alcón, punto kilométrico 24.
Dificultad: Baja
Coordenadas GPS: N 37º 48,831' W 02º 57,550'

Cartografía complementaria: Mapa topográfico de las sierras de Cazorla, Segura y Las Villas 1:50.000
Distancia total: 6 kilómetros. Compatible con bicicleta.

1 1 3 2

Podemos iniciar el acercamiento a nuestro recorrido bien desde El Vadillo-Castril a Pozo Alcón, pasando por el nacimiento del río Gualdalquivir y la Cañada de las Fuentes, hasta el punto kilométrico 24; o bien, desde el cruce de la Fuente del Gallo, desde la carretera A-6206 de Quesada a Pozo Alcón. En cualquiera de los dos casos, mencionar que la pista forestal presenta, actualmente, algunos tramos en mal estado, aunque transitable, es más seguro hacerlo con vehículos todoterreno.

El Pico Cabañas (2.030 m), es uno de los más elevados de todo el Parque Natural. Se encuentra situado dentro de la Sierra del Pozo, entre Pozo Alcón, Cazorla y Tíscar . Con sus más de 2.000 metros de altitud, es fácilmente reconocible dentro del paraje en el que se encuentra, ya que su cumbre presenta un cortado impresionante coronado por una caseta-refugio de los vigilantes forestales y unas estribaciones características de farallones de caliza. Abajo, Puerto Llano, una pequeña meseta rodeada de torcales y pinos laricios, centenarios y, acaso, milenarios de impresionante altura y tamaño con formas inimaginable considerados los ejemplares de pino más antiguos de la península ibérica. El bosque de este paraje es el menos alterado del parque natural y su sotobosque, aclimatado a la altitud es de enebros y las sabinas.

La pista que nos guiará desde nuestro punto de partida a la cumbre es reconocible porque, aunque en mal estado y cortada para los vehículos (a 600 m desde el inicio), su trazado no deja lugar a dudas. Una suave pendiente al principio dejará paso, en zig-zag, al resto de la ruta que será más dura. Es importante advertir que el desnivel a superar es casi de 300 m, bastante para la distancia tan corta del recorrido, por eso el camino debe de hacerse pausadamente.

Las vistas, desde el comienzo del recorrido son impresionantes. Sierra Nevada, Sierra Mágina, La Hoya de Baza a nuestra derecha. Dejaremos atrás El Rayal vigilante de Quesada y Tíscar. Cuando hacemos el primer alto del camino para tomar aliento, a 1,5 km desde el inicio, nuestra vista alcanzará desde El Cerro de las Disputas hasta El Valle del Almicerán, y, a nuestros pies, el Embalse de La Bolera.

Proseguiremos, notando el peso de la subida, hasta la misma caseta forestal desde la que divisaremos en derredor todo el Parque Natural hasta más allá de sus límites. Conviene llevar un mapa del Parque para poder identificar los parajes.

Volveremos por el mismo camino hasta el punto de partida.

ruta 6
Barranco del arroyo de los Rucios - Tíscar - Barranco del arroyo de los Rucios

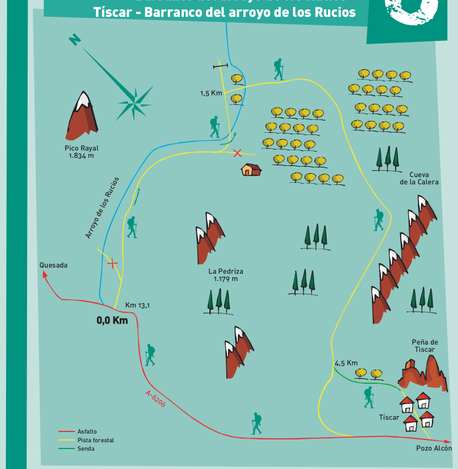

Punto de Inicio: km 13,1 de la carretera A-6206 Quesada-Pozo Alcón
Dificultad: Baja
Coordenadas GPS: N 37º 46,776' W 03º 01,382'

Cartografía complementaria: Mapa topográfico de las sierras de Cazorla, Segura y Las Villas 1:50.000
Distancia total: 8 kilómetros. Compatible con bicicleta

1 1 1 2

Una vez dejado atrás el Puerto de Tíscar con la Atalaya del Infante D. Enrique y sus espectaculares vistas, iniciaremos la ruta aparcando nuestro vehículo a la izquierda de la carretera, a la altura del km 13,1, al comienzo de la pista forestal que tiene un panel informativo.

Comenzaremos a subir por la pista entre el Pico Rayal (1.834 m) y La Pedriza (1.180 m). Al comienzo de nuestra ruta el arroyo y el barranco son suaves. Conforme vamos ascendiendo, el barranco se hace profundo y cortado. Bosque mediterráneo de chaparros y coscojas en el barranco, en las alturas algunos pinos, enebros y majuelos.

A 1 km desde el inicio, los torcales -rocas calizas de bordes escarpados- de nuestra izquierda sirven de mirador a cabras monteses y buitres leonados además del ganado doméstico que trisca por estos montes. En apenas unos cientos de metros, el paisaje se abre a una nava -tierra desforestada entre montañas para su cultivo- plantada de olivos hasta los pies de La Cueva de la Calera y la silueta bien recortada de Peña Negra o Piedra de Tíscar, con su atalaya. Atravesaremos el Arroyo de los Rucios sin dificultad alguna para ascender hasta llegar a unas encinas que hacen de guías ya que enmarcan el camino a seguir a nuestra derecha. Sin embargo, como describía el panel del comienzo, siguiendo recto y atravesando la puerta que impide el paso de vehículos, pero no de personas, podríamos realizar la ruta del panel de 15 km ida y vuelta.

Nuestro camino sigue a la derecha. El sonido del agua de las acequias y los olivos bien trabajados nos dan idea del tiempo que lleva el hombre por estos parajes. Como consecuencia de ello, algunas pistas de tierra nos saldrán al paso pero nosotros nos mantendremos en la principal y de más uso. El camino será de suave descenso al principio que se convertirá en más pronunciado conforme nos acerquemos a Tíscar .

Cuando llevamos 4 km desde el comienzo, entre bancales de viejos olivos y almendros, nos llamará la atención, junto al camino, un bancal de olivos sujetado por una perfecta parata, muro de piedras alineadas, a nuestra izquierda. En este punto dejaremos el carril para tomar una vieja senda, a la izquierda. Ésta guiará nuestros pasos hasta la antigua entrada de la aldea al pie de la Piedra de Tíscar con su inaccesible atalaya.

Antes de volver a nuestro punto de inicio por la A-6206, es obligada la visita al Santuario, que conserva el cuadro La Romería de la Virgen de Tíscar, obra del pintor Rafael Zabaleta, a la propia aldea que aún guarda su fisonomía medieval y a la Cueva del Agua, espectacular gruta dentro de la que se despeña en cascadas el río Tíscar.

Medio. Severidad del medio natural	1 El medio está exento de riesgos 2 Hay más de un factor de riesgo 3 Hay varios factores de riesgo 4 Hay bastantes factores de riesgo 5 Hay muchos factores de riesgo	Itinerario. Dificultad de orientarse en el itinerario	1 Caminos y cruces bien definidos 2 Sendas o señalización que indica la continuidad 3 Exige la identificación precisa de accidentes geográficos y de puntos cardinales 4 Exige técnicas de orientación y navegación fuera de traza 5 La navegación es interrumpida por obstáculos que hay que bordear
Desplazamiento. Dificultad en el desplazamiento	1 Marcha por superficie lisa 2 Marcha por caminos de herradura 3 Marcha por sendas escalonadas o terrenos irregulares 4 Es preciso el uso de las manos para mantener el equilibrio 5 Requiere pasos de escalada para la progresión	Esfuerzo. Cantidad de esfuerzo necesario	1 Hasta 1 h de marcha efectiva 2 Más de 1 h y hasta 3 h de marcha efectiva 3 Más de 3 h y hasta 6 h de marcha efectiva 4 Más de 6 h y hasta 10 h de marcha efectiva 5 Más de 10 h de marcha efectiva

Calculado según criterios MIDE para un excursionista medio poco cargado

El Parque Natural "Sierras de Cazorla, Segura y Las Villas" se encuentra situado al este de la provincia de **Jaén,** limitando con las provincias de **Albacete y Granada.**

Como se puede observar en el mapa, los accesos al **Parque Natural** son buenos y variados, dependiendo del lugar desde donde se accede. La autovía de **Andalucía**, de norte a suroeste, es la entrada natural de los viajeros que lo hacen desde el sur por **Bailén**, o desde el norte, por **Manzanares**; la **Nacional 322**, es el acceso de los viajeros procedentes del este, **Valencia**, **Murcia** y **Albacete** y del sureste, **Málaga y Granada**. Además existen otras entradas al **Parque Natural** por carreteras secundarias en buen estado. En fin, será el interés o la preferencia la que conduzca al viajero. Es importante advertir al visitante que, dada la enorme extensión de la red interior de las carreteras, debe de tener previsto siempre el avituallamiento de combustible para su vehículo.

El **Parque Natural "Sierras de Cazorla, Segura y Las Villas",** con una extensión de 209.934 has., es el mayor espacio natural protegido de **España. Reserva Andaluza de Caza,** fue declarado **Parque Natural** en 1986; **Reserva de la Biosfera** por la UNESCO en 1983; **Zona de Especial Protección para las Aves** por la CEE, en 1988; **Carta Europea de Turismo Sostenible** en 2004 y **Lugar de Interés Comunitario** en 2008, distintivos que avalan la riqueza y calidad ambiental de este **Parque**. Son 26 municipios los que lo componen, tanto en el interior del **Parque Natural,** como en su área de influencia. En los mismos, la oferta turística-cultural es amplia y rica, así como la de servicios de hostelería y de turismo de aventura.

El objetivo principal de esta guía es introducir al visitante en una serie de espacios accesibles, tanto para realizar senderismo como bicicleta, desde donde poder disfrutar de la **Naturaleza** en su plenitud. Las rutas propuestas, repartidas por todo el **Parque Natural**, no defraudaran al visitante deportista que espera grandes retos, como al que tan sólo quiere realizar dichas rutas en compañía de los suyos. Hemos seleccionado una pequeña muestra de todo lo que el **Parque Natural** ofrece. Algunas de las rutas son bien conocidas y otras presentan alguna originalidad. Lo que podemos asegurar es que todas y cada una de ellas colmarán las expectativas de los usuarios.

La principal recomendación, una exigencia inexcusable, es el **respeto por el medioambiente**. Es importantísimo saber y transmitir que cualquier alteración que produzcamos en estos ecosistemas se verá multiplicada hasta límites insospechados. Nuestras generaciones han recibido el privilegio de espacios naturales como este **Parque Natural "Sierras de Cazorla, Segura y Las Villas",** mantenerlo y transmitirlo a generaciones futuras, es una obligación.

Esta guía es de fácil manejo. Contiene un mapa del **Parque Natural,** común a las actividades de senderismo, bicicleta y paseo donde el usuario se podrá situar para elegir aquella ruta que más le atraiga y las vías que le conducirán a ella. La mayoría de las rutas son compatibles entre sí. En el reverso del desplegable, según el caso, el usuario encontrará los croquis y la descripción de dichas rutas, pudiendo optar por aquella que más le convenga a sus necesidades y/o preferencias. Común a todas, hemos propuesto **siete paseos** cercanos a las rutas de más entidad y distancia, que, por sí mismos, constituyen una excursión única; también, pueden ser una espera entretenida y activa para acompañantes menos preparados que no se decidan a realizar las rutas propuestas.

Ropa y calzado adecuado, así como provisiones, son imprescindibles para una feliz realización de la actividad. No debemos olvidar que el **Parque Natural "Sierras de Cazorla, Segura y Las Villas"** es un espacio inmenso con grandes contrastes en lo meteorológico y en lo orográfico que requieren de respeto, atención y prudencia a la hora del disfrute de cualquier actividad, debiendo tomar consejo o guía de los profesionales de turismo activo y de aventura que ofertan sus servicios, en caso de desconocimiento del medio.

Feliz estancia.

7 paseos por el parque natural sierras de cazorla, segura y las villas

Estos siete paseos son cómodos y de fácil acceso. Pequeños recorridos practicables para personas con movilidad reducida sólo con ayuda de sus acompañantes y para realizarlas en familia con los más pequeños y con los mayores.

1

NACIMIENTO DEL RÍO SEGURA A FUENTE SEGURA 3 km
N 38º 07,169'
W 02º 40,179'
Desde el mismo nacimiento de río Segura, una vez que éste se hace cauce, podremos acompañar al río en su primeros pasos hasta Fuente Segura de abajo.

2

ALDEA DE CAÑADA MORALES AL CHORREÓN 4 km
N 38º 12,908'
W 02º 45,319'
Desde la misma aldea, en la carretera A-319, sale una senda que nos llevará al antiguo Cortijo del Chorreón, hoy sumergido por las aguas del Embalse del Tranco. Sobre el paraje cae una cascada que da nombre al lugar.

3

CERRADA DE GIL COBOS 2,5 km
N 38º 04,677'
W 02º 53,849'
Desde el puente sobre el río Gil Cobos, en la carretera de La Sierra de las Villas km 30,5 una pista forestal que transcurre paralela a la cerrada, nos permitirá disfrutarla.

4

CERRADA DE ELÍAS 7 km
N 38º 01,250'
W 02º 51,990'
En la carretera del Tranco A-319, km 48, a la altura de La Torre del Vinagre, desde la piscifactoría que hay a su derecha, tomaremos la pista forestal que nos llevará hasta la Cerrada de Elías, a 3,5km.

5

CERRADA DEL UTRERO 3 km
N 37º 54,165'
W 02º 56,320'
En el control del Vadillo-Castril, a la izquierda, sale la senda circular, perfectamente señalizada que nos permitirá contemplar tanto el joven río Guadalquivir como la famosa Cascada de Linarejos.

6

FUENTE DE LA TOBA 1,5 km
N 38º 10,964'
W 02º 33,629'
Desde la misma aldea de La Toba, sobre el Embalse de las Anchuricas, podremos dar un delicioso paseo hasta la cueva del nacimiento del Arroyo de La Toba.

7

VALLE DEL SAUCAR 3 km
N 38º 13,281'
W 02º 35,062'
Desde las huertas de la aldea de Prado Maguillo hasta las de Majada Oscura, pasando por las de Los Anchos, las antiguas sendas de comunicación entre ellas harán nuestras delicias en cualquier época del año.