

BUENAS PRÁCTICAS



Deposite la basura en contenedores



Camina por los senderos marcados



Respete los bienes y propiedades privadas



No se permite la captura de animales



No se permite encender fuego

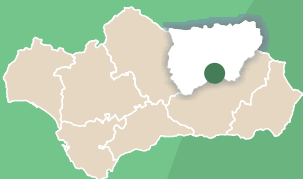


No se permite la pesca



No se permite la recolección de plantas

Teléfono de emergencias: 112



JAÉN



MÁS INFORMACIÓN

Centro de Visitantes Mata-Bejíd. Ctra. A-324 Cambil-Huelma km 15. Cambil. Tel. 953 36 88 00

www.ventanadelvisitante.es

© Dirección / Coordinación: Consejería de Medio Ambiente, Junta de Andalucía. Realización e imágenes: grupo entorno, Federación Andaluza de Montañismo, archivo OMA y Dreamstime.



UNIÓN EUROPEA

Fondos Feder



JUNTA DE ANDALUCÍA
CONSEJERÍA DE MEDIO AMBIENTE

PARQUE NATURAL
Sierra
Mágina

Sendero
Fuenmayor



• TRAYECTO

Lineal

• LONGITUD

6,4 km

• TIEMPO ESTIMADO

2 horas y 20 minutos

• DIFICULTAD

Media

• TIPO CAMINO

Carril o vía pecuaria con superficie pedregosa

• PAISAJE/VEGETACIÓN

Amplias panorámicas de las tierras bajas del valle del Guadalquivir y de los picos que rodean la localidad. Zona de repoblación de pino carrasco y encinar acompañados de cultivos de olivo, cerezo y almendro. Arroyos y ríos de piedras o trastras.

• SOMBRA

Abundante

• AUTORIZACIÓN ESPECIAL

No es necesaria

• RECOMENDACIONES

Llevar agua potable y vestimenta y calzado adecuados. Cerciorarse de la potabilidad del agua de las fuentes.

• PROVINCIA / MUNICIPIOS

Jaén / Torres

• HOJAS DEL MTN 1:50.000

948 - Torres

• COORDENADAS INICIO / FINAL

37° 45' 00,52"N – 3° 30' 58,33"O

37° 46' 40,96"N – 3° 29' 45,99"O



CÓMO LLEGAR

Hasta Torres por la A-320 (Mancha Real-Bedmar) tomando la JA-3106. o JA-3107. Desde allí dirigirse al final del Paseo de San Isidro, de donde parte un camino que durante 6,5 km nos llevará al área recreativa La Fuenmayor, punto de inicio del sendero.



APARCAMIENTOS

Hay un aparcamiento con unas 15 plazas al inicio del sendero.



TRANSPORTE PÚBLICO

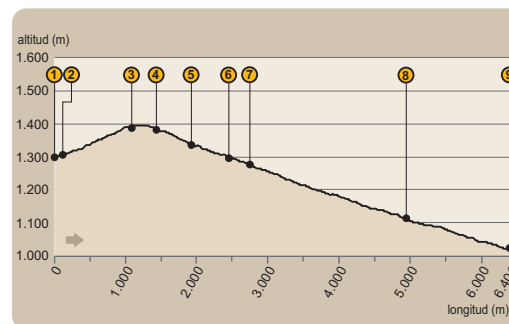
La principal empresa concesionaria de las líneas regulares de autobuses en la zona es Transportes Muñoz Amezcua S.L. (tel. 953 28 15 91; www.munozamezcua.es).



OTROS SENDEROS

El parque natural ofrece otros recorridos para senderistas. Entre los más próximos están el sendero del Puerto de la Mata. El sendero coincide en parte de su recorrido con el Sendero de Gran Recorrido GR-7, que une Tarifa con Andorra, y continúa hasta el Peloponeso griego. Desde aquí continúa hacia Carchelejo y Cambil hacia el sur, y hacia Albánchez de Úbeda y Bedmar en dirección norte.

PERFIL DEL RECORRIDO



• DESNIVEL MÁXIMO

376 m

• COTA MÁXIMA

1.396 m

• COTA MÍNIMA

1.020 m



LAS AVES DEL CAMINO

A lo largo del recorrido es posible demorarse en la contemplación de numerosas especies de aves que habitan o sobrevuelan los diferentes ámbitos que atravesamos.

Las choperas de Fuentemayor ofrecen la oportunidad de ver y escuchar el canto de un buen número de aves que se asocian con preferencia a los bosques de las riberas, como el reyezuelo listado, el agateador común o la lavandera cascadeña.



Cuando se penetra en la zona de pinares se pueden observar aves típicas de estos bosques como el pinzón vulgar o el carbonero garrapinos, o incluso algún chochín que se esconde en los zarzales del arroyo.

Hasta la toponimia del lugar, como el denominado Cerro Pajarillo, frente al barranco del arroyo de la Víbora, nos habla de la presencia de una abundante y variada avifauna.



Sendero Fuenmayor

Fuenmayor

Partimos del área recreativa de Fuenmayor (ver [1] en el mapa). El área está rodeada de viejos chopos entre los cuales se pueden ver y escuchar algunas aves propias de bosques y riberas como el reyezuelo listado, el agateador común o la lavandera cascadeña.



Comenzamos el sendero tomando el carril que sale frente al kiosco. Desde este carril tenemos una buena panorámica de Torres y de alguno picos que lo rodean como el Morrón, El Aznaitín, el cerro de la Vieja y el Cerro Castelar, y Monteagudo [2]. Aquí también podemos ver juntas dos especies de piornos, el piorno azul de flores moradas, con largas espinas y de un verde intenso; y el piorno blanco o fino, de flores amarillas.




Proseguimos nuestro camino atravesando un encinar montano hasta llegar a una zona de arbustos caducifolios que rodean un prado. Este es el punto más alto del itinerario (1.390 m) [3], desde donde podemos observar una gran variedad de especies caducifolias: majuelos, rosales, arces de Montpellier y cerezos silvestres, algunos de ellos parasitados por el muérdago.



Las rastras

También podemos observar aquí las rastras que hay bajo el Almadén. Estos “ríos de piedra” se forman por gelifracción, es decir por fragmentación de la roca por efectos del hielo, que actúa como una cuña en la roca, la cual se parte en trozos que caen y forman estos depósitos. En este hábitat tan inhóspito crecen algunos endemismos vegetales de Sierra Mágina. Continuamos por la pista y 200 metros más adelante encontramos la cascada del Zurreón en la cabecera del arroyo de Aguas Blancas [4].



Siguiendo por la pista atravesamos manchas de repoblación de pino laricio. Bajo los pinos podemos ver cómo se está recuperando el encinar que ocupaba ese territorio antes de la repoblación. Pronto llegamos a un cruce con la pista que lleva al Hoyalino y al Puerto de la Mata, pero nosotros seguimos bajando por la pista que llevábamos, que es la de la izquierda [5].

Fuente Nita

Cuatrocientos metros más adelante encontramos la Fuente Nita. [6]. Por encima de la fuente vemos un nogal de copa muy abierta. Unos 600 metros más adelante llegamos al camino que sale a la izquierda y que no debemos tomar. El mirador de Fuenmayor nos ofrece magníficas vistas [7].



Seguimos descendiendo para llegar al arroyo del Cañón. A continuación proseguimos por una repoblación de pino carrasco y una pista forestal hasta al profundo barranco del arroyo de la Víbora [8]. Atravesamos un cultivo de almendros y un olivar para llegar a la zona de acampada controlada Hondacabras, donde si lo solicitamos a la oficina del Parque, podemos acampar. Rodeamos la verja por la izquierda y dejamos a la derecha un mirador sobre los picos de la sierra al que nos podemos asomar [9].



El sendero nos va a permitir acceder a una gran variedad de paisajes: encinares, orlas de matorral espinoso, repoblaciones de pino carrasco y laricio, cultivos de olivo, cerezo y almendro, y arroyos en los que aparecen árboles de ribera. Se contemplan buenas panorámicas de los picos que rodean a Torres y se puede observar un buen número de especies de aves. El camino cruza la cascada del Zurreón, que es una de las pocas que hay en el parque y permite ver también las rastras del Almadén, una de las manifestaciones geológicas más características de la sierra.

Sendero Fuenmayor



PARQUE NATURAL SIERRA MAGNA



- 1** Hito (ver texto)
- P** Aparcamiento
- Formación vegetal de interés
- Vista panorámica
- Área recreativa
- Panel interpretativo
- Mirador
- Fuente
- Banco
- Zona de acampada

- Sendero Fuenmayor
- Otros senderos del parque natural
- Grandes recorridos
- Vía pecuaria
- Límite parque natural
- Carretera
- Camino